



*Broj:* 01-02.3-7449-2/22-SS

*Datum:* 24.08.2022. godine

*Za:* TEB Informatika d.o.o. Sarajevo i TEB Informatika d.o.o. Zagreb

*Adresa:* Zmaja od Bosne 7-7A  
71000 Sarajevo

**Predmet:** Poziv za dostavljanje ponude u pregovaračkom postupku za usluge: III FAZA Prikupljanja, obrade podataka i izrade georeferenciranog panoramskog video zapisa magistralnih cesta – ažuriranje referentnog sistema i baze podataka

Poštovani,

U ime JP Ceste Federacije Bosne i Hercegovine d.o.o. Sarajevo pozivam vas da dostavite ponudu u predmetnom pregovaračkom postupku. Procedura javne nabave će se obaviti sukladno Zakonu o javnim nabavkama BiH („Službeni glasnik BiH“, br.39/14) i tenderskoj dokumentaciji (u daljem tekstu: TD), i ovim pismom pozivom.

### **1. Predmet nabave**

- 1.1 Predmet javne nabavke: Usluge: III FAZA Prikupljanja, obrade podataka i izrade georeferenciranog panoramskog video zapisa magistralnih cesta – ažuriranje referentnog sistema i baze podataka, prema projektnom zadatku (Radi se o nabavci usluga na koje ponuđač ima ekskluzivno pravo zbog toga što je vlasnik izvornog koda baze, što je jedan od razloga za provođenje ove vreste postupka)
- 1.2 Ponuđač sa kojim će biti potpisan ugovor će pružati usluge do 30 dana od dana stupanja ugovora na snagu
- 1.3 Mjesto pružanja usluga je sjedište JP Ceste F BiH, Terezije 54, Sarajevo
- 1.4 Ponuđaču nije dozvoljeno da dostavlja alternativne ponude.

### **2. Uvjeti za učešće i potrebni dokazi**



- 2.1. Uvjeti za učešće u postupku predmetnih javnih nabavki su:
    - a) Dobavljač mora ispunjavati uvjete iz člana 45. Zakona (uvjeti koji se odnose na stečaj ili likvidaciju ili neplaćanje poreza ili obaveznih osiguranja)
    - b) Dobavljač mora biti registrirani za obavljanje djelatnosti iz predmetne nabavke (dokument: kopija rješenja o upisu u sudski registar ili drugog dokumenta u skladu sa važećim propisima).
    - c) Tehnička i profesionalna sposobnost dobavljača treba garantirati ispravno izvršenje ugovora (dokument: izjava dobavljača prema obrascu „Tehničke i/ ili profesionalne sposobnosti“) za obavljanje profesionalne djelatnosti. Izjavu da je ponuđač vlasnik izvornog koda baze podataka zbog čega ima ekskluzivno pravo na održavanje baze cestovnih podataka.
    - d) U skladu sa članom 52. Zakona, kao i sa drugim važećim propisima u BiH, ugovorni organ će odbiti ponudu ukoliko je dobavljač koji je dostavio ponudu, dao ili namjerava dati sadašnjem ili bivšem zaposleniku ugovornog organa poklon u vidu novčanog iznosa ili u nekom drugom obliku, u pokušaju da izvrši uticaj na neki postupak ili na odluku ili na sam tok postupka javne nabavke. Ugovorni organ će u pisanoj formi obavijestiti dobavljača i Agenciju za javne nabavke o odbijanju ponude, te o razlozima za to i o tome će napraviti zabilješku u izvještaju o postupku nabavke.
  - 2.2. Dobavljač treba uz ponudu dostaviti tražene dokumente. Tražene izjave trebaju biti ovjerene pečatom i sa potpisom ovlaštenog lica dobavljača.
- ### **3. Priprema ponude**
- 3.1. Dobavljač snosi sve troškove u svezi sa pripremom i dostavljanjem svoje ponude. Ugovorni organ nije odgovoran niti dužan snositi te troškove.

- 3.2. Dokumentacija ponude treba da sadrži:
- Pismo ponude (prema zadatom obrascu)
  - Dokumenti kojima se dokazuje ispunjavanje uvjeta iz tačke 2.1.
  - Cijena ponude (prema zadatom obrascu)
  - Nacrt ugovora popunjen i parafiran od strane ovlaštenog lica
  - Ponudač je dužan uz ponudu dostaviti i posebnu pismenu izjavu da nije nudio mito niti učestvovao u bilo kakvim radnjama čiji je cilj korupcija u javnoj nabavci. Izjava je prilog tenderskoj dokumentaciji.
- 3.3. Sve cijene trebaju uključiti pripadajuće troškove i poreze koje plaća dobavljač.
- 3.4. Ponude se dostavljaju na adresu: JP Ceste Federacije BiH, Terezije 54, Sarajevo.  
Ponuda treba biti otkucana ili napisana neizbrisivom tintom.  
Svi listovi ponude moraju biti čvrsto uvezani, sa numerisanim stranicama.  
Svaki član grupe mora ispunjavati uslove u pogledu lične sposobnosti i dokazi se dostavljaju za svakog člana grupe.  
Ponuda se dostavlja u originalu i 1 (jedna) kopija, na kojima će jasno pisati: "ORIGINAL PONUDA" I "KOPIJA PONUDE". Original ponude i kopija trebaju biti zapečaćene u neprovidnoj koverti, sa pečatom ili potpisom ponuđača, imenom i adresom ponuđača, na kojoj će stajati: "Ponuda za usluge: Ažuriranje, obrada i izrada georeferenciranog panoramskog video zapisa magistralnih cesta u F BiH (III Faza)".
- 3.5. Detaljnije informacije vezane za predmetni zahtjev možete dobiti na adresi ugovornog organa.  
Kontakt osoba: Senad Smajlović dipl.ing.grad., tel: +387 (0)33 563 516, Fax: +387 (0)33 250 401
4. **Rok za dostavljanje ponuda** ističe 12.09.2021. godine u 12:00 sati, kada će se izvršiti otvaranje iste, pregled, ocjena i pregovori.
5. **Kriterij dodjele Ugovora i cijena**  
Nakon verifikacije da su kvalifikacije ponuđača u skladu sa kriterijima navedenim u pozivu, i nakon pažljive ocjene ponude primijenit će se kriterij najniža cijene tehnički zadovoljavajuće ponude

Dostaviti:

- Naslovu
- Odjelu za nabavke
- a/a

Direktor:



Ljubo Pravdić, dipl.ing.grad.

# Pismo ponude <sup>1</sup>

[pismo sa zaglavljem dobavljača]  
[datum i broj ponude]

**Naziv ugovora:** Usluge: III FAZA prikupljanja, obrade podataka i izrade georeferenciranog panoramskog video zapisa magistralnih cesta FBiH – ažuriranje referentnog sistema i baze podataka  
**Broj nabave:** JPCFBH43/02.3-7449-U/22-SS  
**PRIMA:** JP Ceste Federacije BiH,  
Terezija 54, 71000 Sarajevo

**DOSTAVIO:** \_\_\_\_\_ [naziv ponudača]

U odgovoru na vaš poziv, broj 01-02.3-7449-2/22 od .08.2022. godine, dostavljamo ponudu za gore navedeni ugovor i izjavljujemo sljedeće:

1. Pregledali smo i prihvatamo u potpunosti odredbe tenderske dokumentacije JPCFBH43/02.3-7449-U/22-SS (u daljem tekstu:TD), u cjelosti.

Nudimo usluge III FAZA prikupljanja, obrade podataka i izrade georeferenciranog panoramskog video zapisa magistralnih cesta FBiH – ažuriranje referentnog sistema i baze podataka u skladu sa uvjetima iz tenderske dokumentacije, kriterijima i utvrđenim rokovima, bez ikakvih rezervi ili ograničenja .

2. Ukupna cijena naše ponude, iznosi:

\_\_\_\_\_ KM ( \_\_\_\_\_ ) [brojevima i slovima], bez PDV-ea.  
\_\_\_\_\_ KM ( \_\_\_\_\_ ) [brojevima i slovima], sa PDV-eom.

U prilogu se nalazi popunjen obrazac iz tenderske dokumentacije za cijenu ponude.

3. Ova ponuda važi 60 (šezdeset) kalendarskih dana računajući od krajnjeg roka za prijem ponuda.
4. Naša tehnička i profesionalna sposobnost garantira uspješnu realizaciju ugovora.
5. Ispunjavamo sve uslove za učešće navedene u tenderskoj dokumentaciji
6. U prilogu dostavljamo sljedeće dokumente:

Prilog 1: Dokazi o ispunjavanju kvalifikacionih uvjeta:

- Dokaz o registraciji
  - Porezni brojevi i identifikacioni broj
- Dokazi –izjavu da je ponudač vlasnik izvornog koda baze podataka što mu daje ekskluzivno pravo na održavanje baze cestovnih podataka
- Izjava o ličnoj podobnosti u odnosu na uvjete člana 45.Zakona (Prema prilogu 4 TD)
  - Ovlaštenje za potpisnika ponude [ukoliko potpisnik nije zakonski zastupnik]

Prilog 2: Cijena ponude (prema obrascu iz TD)

Prilog 3: Nacrt ugovora popunjen i parafiran od strane ovlaštenog lica

Potpis ovlaštene osobe: .....  
Ime i funkcija potpisnika: \_\_\_\_\_  
(M.P.) Naziv dobavljača: \_\_\_\_\_  
Adresa: \_\_\_\_\_  
Kontakt osoba: \_\_\_\_\_  
Telefon: \_\_\_\_\_ Faks: \_\_\_\_\_

## PROJEKTNI ZADATAK

### III FAZA prikupljanje, obrada podataka, izrada georeferenciranog panoramskog video zapisa magistralnih cesta FBiH – ažuriranje referentnog sistema i baze podataka

Za potrebe optimalnog funkcioniranja sistema za praćenje redovnog održavanja cesta CFBIH potrebno je prikupiti i obraditi podatke te izraditi georeferencirani panoramski video zapis magistralnih cesta Federacije BiH.

Posljednje prikupljanje podataka za cijelu mrežu urađeno je 2010/2011 godinu osim za ceste koje su kategorisane kao magistralne nakon 2011. godine. Uvođenjem sistema upravljanja cestovnom imovinom (RAMS) ukazala se potreba za usklađivanjem/ažuriranjem postojećeg referentnog sistema, kao i potreba za dobijanjem novih podataka o kolovozu, kolovoznoj konstrukciji, opremi i signalizaciji i svim drugim grupama podataka vezanih za cestu.

Za realizaciju projekta predviđene su sljedeće usluge:

- **Snimanje magistralnih cesta**
  - Prikupljanje podataka i sređivanje referentnog sistema
  - Obrada i unos podataka u Bazu infrastrukturnih podataka
  - Izrada georeferenciranog panoramskog video zapisa

Prikupljanje i obrada podataka mora obuhvatiti panoramsko snimanje predmetne magistralne ceste na terenu, sređivanje referentnog sistema, obradu tako prikupljenih podataka i isporuku (unos) svih obrađenih podataka u Bazu infrastrukturnih podataka (BIP).

Prikupljanje je potrebno izvršiti specijaliziranom mjernom opremom kojom se osigurava submetarska točnost određivanja relativnih pozicija (stacionaža) objekata na cesti. Obrada podataka podrazumijeva unos georeferenciranih objekata i njihovih pripadnih atributa u bazu infrastrukturnih podataka.

Prikupljanje i obrada podataka podrazumijeva sljedeće aktivnosti:

#### **Prikupljanje podataka**

U sklopu procesa prikupljanja podataka potrebno je:

- prikupiti georeferencirane panoramske video zapise magistralnih cesta
- na temelju georeferenciranog video zapisa **izraditi/ažurirati referentni sistem:**
  - odrediti početke i završetke dionica;
  - izmjeriti duljine cestovnih pravaca i dionica;
- prikupiti podatke prema grupama navedenim u nastavku;

Grupe podataka koje se prikupljaju:

#### Saobraćajna signalizacija

##### *Postavljeni znakovi*

1. Stacionaža na nivou dionice ( u km)
2. Šifra znaka (iz Pravilnika o saobraćaju)
3. Podtip znaka
4. Dimenzije znaka

5. Pozicija
6. Orijehtacija lica znaka
7. Usklađenost s pravilnikom
8. Opće stanje znaka
9. Objekt na kome je postavljen znak
10. Datum pregleda znaka

#### *Horizontalna signalizacija*

1. Stacionaža početka odsječka (km)
2. Stacionaža završetka odsječka (km)
3. Pozicija
4. Šifra znaka (iz Pravilnika o saobraćaju)
5. Boja
6. Duljina prometne oznake (m)
7. Širine prometne oznake (m)
8. Datum prikupljanja podataka

#### *Semafori*

1. Stacionaža semafora na nivou dionice (km)
2. Šifra znaka (iz Pravilnika o saobraćaju)
3. Položaj semafora
4. Orijehtacija lica semafora
5. Objekt na kome je postavljen semafor
6. Datum prikupljanja podataka

#### *Smjerokazni stupići*

1. Stacionaža početka odsječka (km)
2. Stacionaža završetka odsječka (km)
3. Vrsta stupića
4. Pozicija stupića u odnosu na cestu
5. Da li postoji katadiopter na stupiću
6. Broj stupića na odsječku
7. Status smjerokaznih stupića
8. Datum prikupljanja podataka

#### Oprema ceste

##### *Zaštitne ograde*

1. Stacionaža početka odsječka (km)
2. Stacionaža završetka odsječka (km)
3. Pozicija u odnosu na cestu
4. Duljina zaštitne ograde (m)
6. Visina zaštitne ograde
7. Vrsta zaštitne ograde
8. Obrada površine čel. zaštitne ograde
9. Simetričnost
10. Katadiopter
11. Vrsta masivne zaštitne ograde
12. Pružanje zaštitne ograde (za masivnu)
13. Katadiopter zaštitne ograde (za masivnu)
14. Materijal izrade (za ostalo)
15. Pružanje zaštitne ograde (za ostalo)
16. Katadiopter zaštitne ograde (za ostalo)
17. Opće stanje ograde
18. Datum zadnjeg pregleda ograde

##### *Zaštitne mreže*

1. Stacionaža početka odsječka (km)
2. Stacionaža završetka odsječka (km)

### 3. Pozicija u odnosu na cestu

#### Uslužni objekti

*Autobusna stajališta, Odmorišta, Benzinske stanice, Moteli, Parkirališta, Okretišta*

1. Stacionaža početka odsječka (km)
2. Stacionaža završetka odsječka (km)
3. Pozicija uslužnog objekta u odnosu na stranu kolovoza
4. Vrsta objekta
5. Datum prikupljanja podataka

#### Objekti

##### *Mostovi*

1. Naziv mosta
2. Stacionaža početka odsječka (km)
3. Stacionaža završetka odsječka (km)
4. Širina mosta (m)
5. Duljina mosta (m)
6. Datum prikupljanja podataka

##### *Tuneli*

1. Početna stacionaža
2. Završna stacionaža
3. Vrsta

#### Kolovoz

##### *Širina kolovoza*

1. Stacionaža početka odsječka (km)
2. Stacionaža završetka odsječka (km)
3. Širina kolovoza(m)
4. Površina kolovoza(m<sup>2</sup>)
5. Datum prikupljanja podataka

##### *Završni sloj kolovoza*

1. Stacionaža početka odsječka (km)
2. Stacionaža završetka odsječka (km)
3. Vrsta kolovoza s obzirom na vrstu materijala
4. Datum pregleda kolovoza

##### *Oštećenje kolovoza*

1. Stacionaža početka odsječka (km)
2. Stacionaža završetka odsječka (km)
3. Vizualna ocjena stanja kolovoza
4. Datum pregleda kolovoza

*Vizualna ocjena oštećenja kolovoza treba uključiti procjenu na temelju vizualne ocjene neravnosti, kolotraga, oštećenja završnog sloja, pukotina, popravaka, itd.*

#### Ukrštanja

##### *Željezničko-cestovni prijelazi*

1. Stacionaža prijelaza
2. Znak
3. Naziv
4. Širina prijelaza (m)
5. Trokut
6. Kut
7. Datum prikupljanja podataka

## Obrada i unos podataka u Bazu infrastrukturnih podataka

Obrada i unos podataka u Bazu infrastrukturnih podataka završna je aktivnost procesa prikupljanja i obrade.

## Izrada georeferenciranog panoramskog video zapisa

Izrada georeferenciranog panoramskog video zapisa uključuje isporuku video zapisa koji omogućava pregled u 360 stupnjeva. Video zapis mora biti georeferenciran svaka 2 (dva) metra relativne stacionaže na cesti na način da svaka sličica (*frame*) bude panoramski prikaz te stacionaže (0, 2, 4, ... m).

Video zapis se mora moći prikazati u postojećoj aplikaciji za video prikaz tako da ga je potrebno prilagoditi za prikaz ili prilagoditi postojeću aplikaciju da podržava prikaz ovakvog video zapisa.

## POPIS DIONICA SA DULJINAMA PO CESTAMA

III FAZA prikupljanja, obrade podataka i izrade georeferenciranog panoramskog video zapisa magistralnih cesta FBiH – ažuriranje referentnog sistema i baze podataka

Kanton	Ceste	Dionica	Dionica (naziv)	Dužina [km]
PK	M1.8	001	Granica BiH/HR (Županja) - Lončari	7,992
TK	M1.8	003	Pelagićevo - Srebrenik	0,000
TK	M1.8	004	Srebrenik - Šiški Brod 3	27,549
TK	M1.9	001	Bosanski Šamac - Gradačac	5,034
TK	M1.9	101	Gradačac	0,304
TK	M1.9	002	Gradačac - Ormanica	14,357
TK	M1.9	102	Križanje: Ormanica	0,028
HNK	M2	001	Granica HR (Neum/Klek) - Neum	3,308
HNK	M2	002	Neum - granica HR (Neum/Zaton)	5,950
ZDK	M4	108	Karuše	0,075
TK	M4	009	Doboj - Donja Orahovica	22,044
TK	M4	109	Gračanica	0,232
TK	M4	010	Donja Orahovica - Šiški Brod 1	26,099
TK	M4	110	Šiški Brod 1 - Šiški Brod 2	0,575
TK	M4	011	Šiški Brod 1 - Simin Han 1	14,435
TK	M4	111	Tuzla 10 - Tuzla 9	0,050
TK	M4	211	Tuzla 1 - Tuzla 8	0,450
TK	M4	311	Tuzla 7 - Tuzla 6	6,252
TK	M4	411	Šiški Brod 4 - Šiški Brod 1	3,066
TK	M4	511	Šiški Brod 4 - Šiški Brod 1	0,064
TK	M4	012	Simin Han 1 - Donje Caparde	23,029
USK	M4.2	102	Srbljani	0,019
USK	M5	001	Branica BH/HR (Izačić) - Bihać 4	14,138
SBK	M5	108	Jajce Jug	0,071
SBK	M5	208	Jajce Jug	0,085
SBK	M5	113	Kaonik	0,027
SBK	M5	D13	Kaonik - Lašva	3,998
SBK	M5	214	Rotor Han Ploča	0,075
SBK	M5	314	Rotor Kiseljak	0,082
KS	M5	015	Stup 2 - Azize Šaćirbegović	4,270
KS	M5	115	Malta - Stup 3	4,078
KS	M5	016	Azize Šaćirbegović - Korija - Ljubogošta	7,892
KS	M5	116	Korija 2 - Korija 1	0,162
KS	M5	D16	Scherčehajin most - Korija	1,760
BPK	M5	018	Podgrab -Sastavci (Podgrab je u RS)	13,998
ZIHK	M6	101	Grude 4 - Grude 3	0,205
ZIHK	M6	102	Tasovčići	0,106
HNK	M6	202	Rotor Čapljinina 3	0,075
HNK	M6	302	Rotor Čapljinina 2	0,070

IINK	M6	402	Čapljina	0,240
HNK	M6	502	Rotor Trebižat	0,071
ZHK	M6	602	Rotor Ljubuški	0,060
ZHK	M6	702	Rotor Ljubuški 2	0,069
K10	M6.1	105	Priluka - (Livno 2 - Livno 3) - Livno 4	0,657
K10	M6.1	D05	Livno 2 - (Livno 1) - Livno 4	1,408
K10	M6.1	D07	Tomislavgrad	1,045
K10	M6.1	108	Bobara	0,091
ZHK	M6.1	109	Rotor Posušje 2	0,088
ZHK	M6.1	209	Posušje 2	0,076
ZHK	M6.1	309	Rotor Posušje 1	0,100
ZHK	M6.1	D09	Posušje 7 - (Posušje) - Posušje 8	2,128
IINK	M6.1	110	Mostar	0,048
IINK	M6.1	210	Polog	0,081
ZHK	M6.1	310	Široki Brijeg	0,204
IINK	M6.1	D10	Mostar	3,920
HNK	M6.1	P04	Mostar	1,718
HNK	M6.1	P05	Mostar	0,448
HNK	M6.1	P06	Mostar	0,291
HNK	M6.1	111	Gnojnice	0,026
PK	M14.1	006	Bosanski Brod - Svilaj	6,959
PK	M14.1	007	Svilaj - Vukosavlje (Jakeš)	17,705
PK	M14.1	107	Rotor Odžak	0,060
TK	M14.1	008	Modriča 1 - Gradačac 0	3,257
TK	M14.1	108	Gradačac	0,413
TK	M14.1	208	Gradačac	0,030
TK	M14.1	009	Gradačac 0 - Pelagićevo	9,764
TK	M14.1	109	Rotor Gradačac	0,093
PK	M14.2	006	Odžak - Bosanski Šamac	14,884
PK	M14.2	007	Bosanski Šamac - Orašje	17,467
PK	M14.2	107	Križanje: Orašje (M1.8)	0,027
PK	M14.2	207	Rotor: Orašje (14 ulica)	0,052
PK	M14.2	307	Križanje: Orašje (8 ulica)	0,098
PK	M14.2	407	Rotor: Orašje (3 ulica)	0,072
USK	M15	104	Kamičak	0,025
K10	M15	107	Priluka	0,052
K10	M15	D07	Glamoč	1,298
K10	M15	108	Livno 5 - Livno 4	1,015
K10	M15	D08	Livno 1 - Livno 5	0,796
K10	M15	109	Rotor Tomislavgrad	0,105
ZHK	M15	D10	Posušje - Kutleše (bypass)	3,113
K10	M16	109	Rotor Kupres	0,075
K10	M16	111	Livno 3	0,026
SBK	M16.2	101	Rotor Bugojno	0,044
SBK	M16.2	201	Bugojno 2	0,028
HNK	M16.2	103	Rotor Prozor	0,064
K10	M16.3	101	Renjići	0,035
SBK	M16.4	101	Nević Polje	0,027
PK	M17	001	Granica BIH/HR (Bosanski Šamac) - Modriča	0,800
ZDK	M17	D07	Lašva - Bilješevo	4,330
KS	M17	008	HW (Jošanica) I - Stup 1	8,625
KS	M17	108	Rotor Jošanica	0,096
KS	M17	009	Stup 3 - Blažuj	8,162
KS	M17	109	Blažuj 1 - HW 1	1,764
KS	M17	209	Butmirska (pasaž) Ilidža - Stup 2 ( nova 309 )	2,021
KS	M17	010	Blažuj - Tarčin	18,050
HNK	M17	012	Konjic - Jablanica 1	21,242
IINK	M17	013	Jablanica 1 - Potoci	36,312
HNK	M17	014	Potoci - Mostar (centar)	11,843
IINK	M17	115	Mostar (izlaz)	0,076
HNK	M17	117	Tasovčići	0,037
HNK	M17	118	Tasovčići	0,035

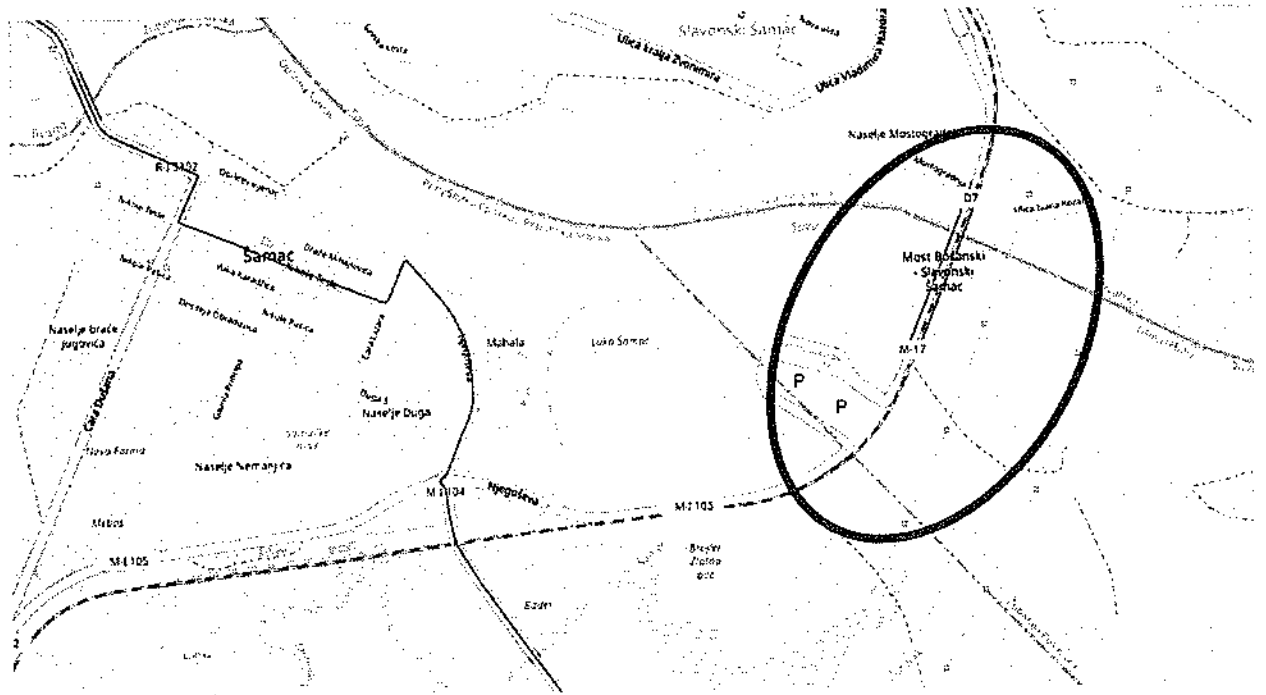


ZDK	M17.1	001	Žepče - Zavidovići - Ribnica	42,005
ZDK	M17.1	101	Zavidovići	0,019
TK	M17.1	002	Ribnica - Banovići - Živinice	29,260
TK	M17.1	102	Živinice	0,014
TK	M17.1	202	Banovići	0,099
TK	M17.1	302	Banovići	0,060
TK	M17.1	402	Banovići	0,061
TK	M17.1	003	Živinice - Dubrave - Međaš	15,425
TK	M17.1	D03	Spoj na međunarodni aerodrom Tuzla	0,825
TK	M17.1	103	Gornje Dubrave	0,071
TK	M17.1	203	Dubrave	0,062
TK	M17.1	303	Donje Dubrave	0,055
TK	M17.1	403	Živinice	0,032
HNK	M17.3	002	Stolac 2 - Hutovo	28,477
HNK	M17.3	102	Stolac 3 - Stolac 2	0,040
HNK	M17.3	003	Hutovo - Neum	24,182
HNK	M17.3	103	Neum	0,027
HNK	M17.6	001	Dračevo - Hutovo	16,506
HNK	M17.6	101	Dračevo	0,060
HNK	M17.6	002	Hutovo - Ravno	26,381
TK	M18	005	Priboj 2 - Simin Han 1	16,082
TK	M18	006	Šiški Brod 3 - Živinice 1	12,439
TK	M18	008	Vitalj - Olovo	23,402
KS	M18	010	Semizovac - Sarajevo - Malta	15,400
KS	M18	110	Azize Šaćirbegović - Sarajevo	3,065
KS	M18	01J	Jošanica	0,625
KS	M18	011	Stup 1 - Trnovo 1	7,683
KS	M18	012	Trnovo 1 - Trnovo	1,716
BPK	M18.1	001	Ustikolina - Grebak - Zagor - Delijaš - Trnovo	46,281
BPK	M18.1	101	Ustikolina	0,025
TK	M19.2	001	Kladanj - Vlasenica	11,780
TK	M19.2	101	Kladanj	0,037
HNK	M20	001	Granica HR (Ivanica) - Trebinje 5	8,490
BPK	M20	008	Foča 1 - Ustikolina	1,708
BPK	M20	009	Ustikolina - Goražde 8	22,119
BPK	M20	D09	Obilaznica Goražde	1,885
BPK	M20	010	Goražde 8 - Ustiprača	2,878
BPK	M20	110	Goražde 7 - Goražde 8	0,335
<b>UKUPNO dužina [km]</b>				<b>775,361</b>

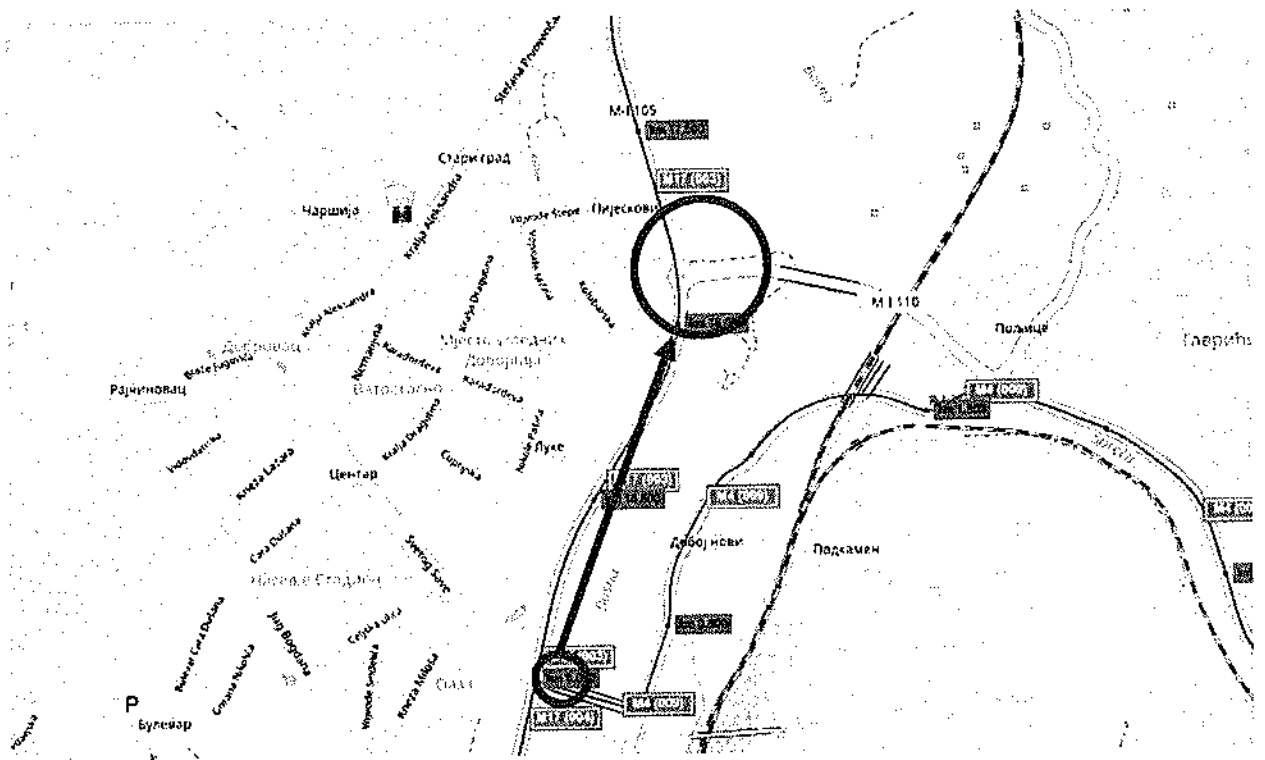
### Korekcije na postojećem referentnom sistemu

U okviru ažuriranja referentnog sistema dodatno obratiti pažnju na dolje navedene zahtjeve. Dužine su date u tabeli „POPIS DIONICA SA DULJINOM PO CESTAMA“.

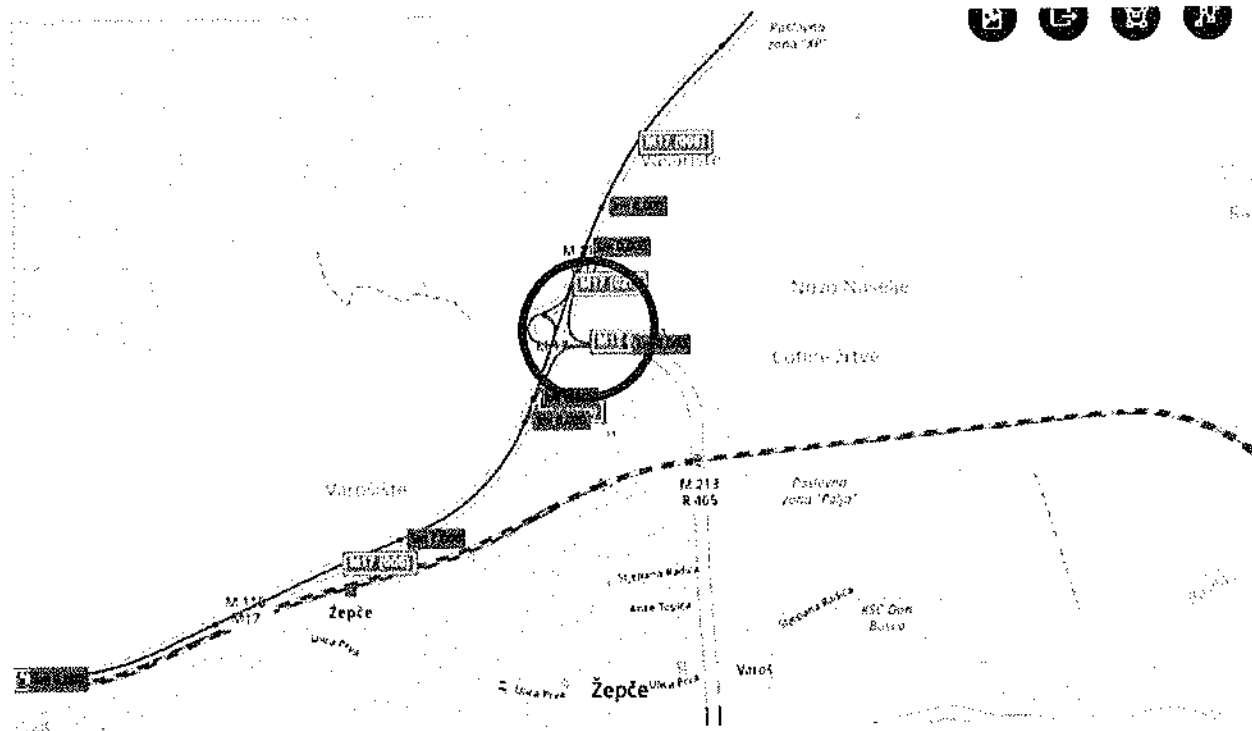
1. Bosanski Šamac M17 – 001 (potrebno dodati u sistem)



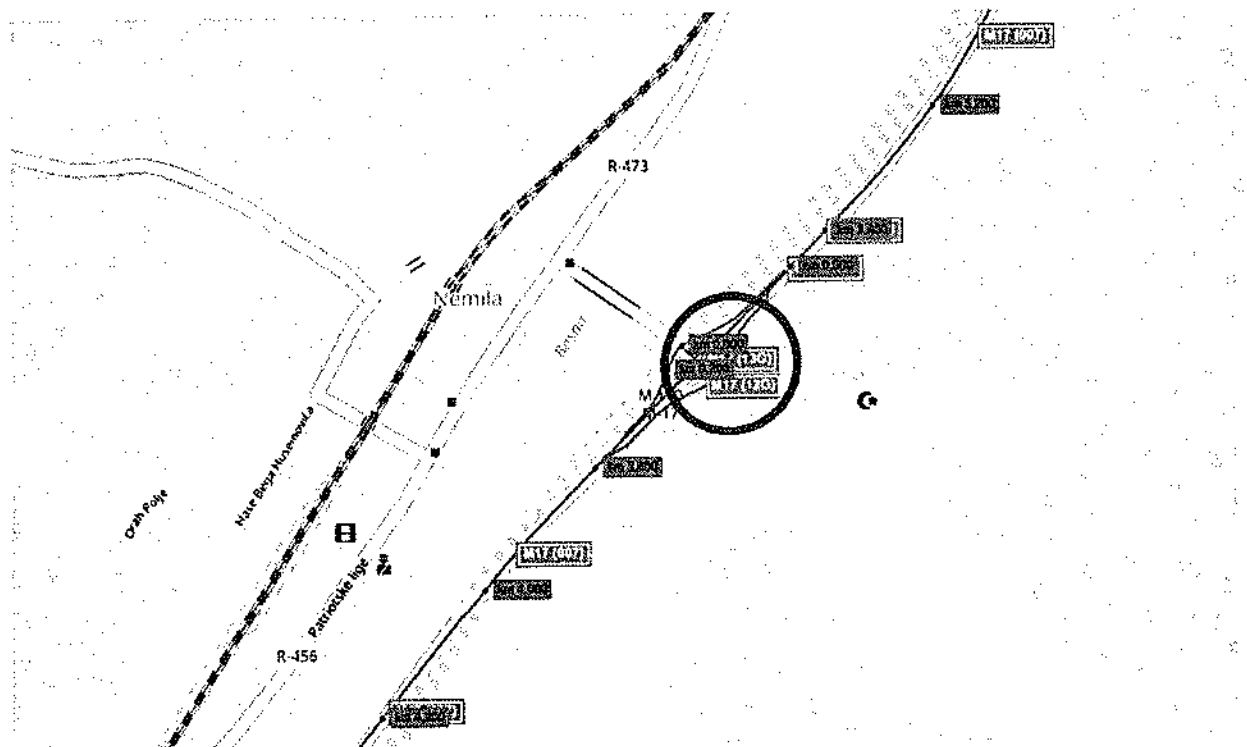
2. Doboj – promijeniti početak dionice M17 004 i M4 009 (čvorište M4/M17)



3. Korigovati dionicu M17 005 (završetak petlja Žepče)

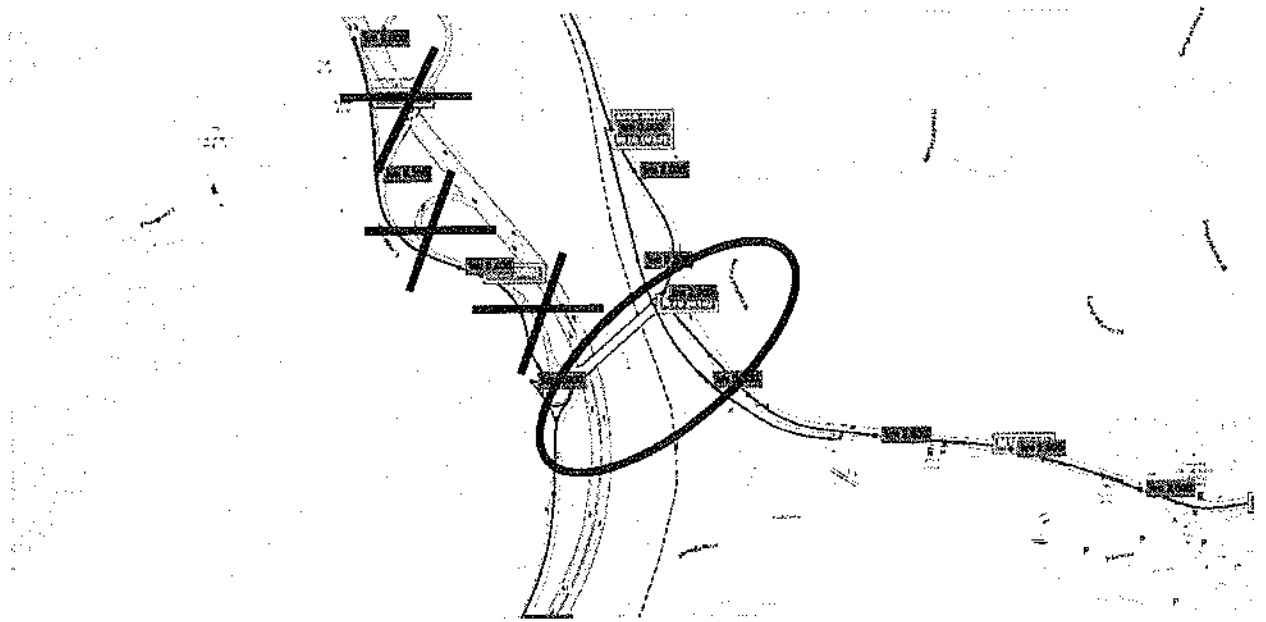


4. Korigovati dionicu M17 006 (početak petlja Žepče – kraj petlja Nemila)

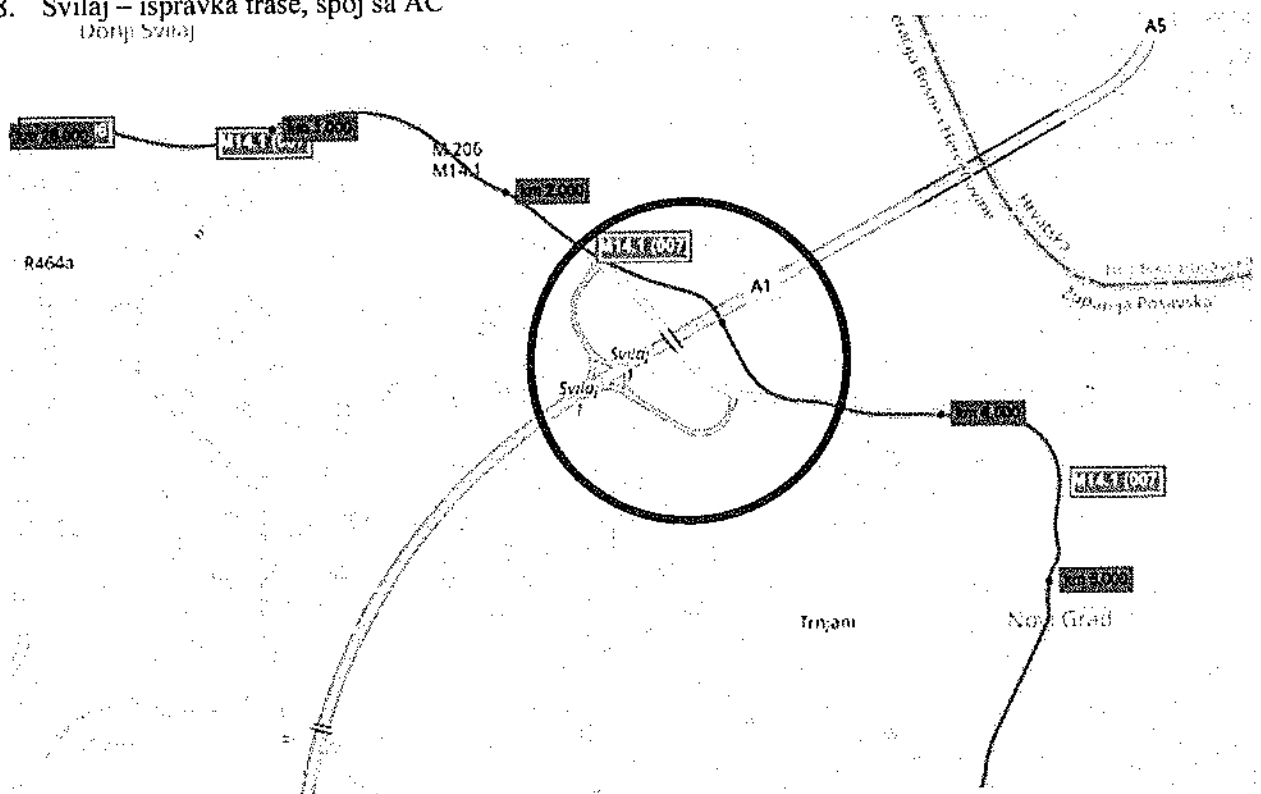


5. Korigovati dionicu M17 007 (početak petlja Nemila – kraj ostaje isti)

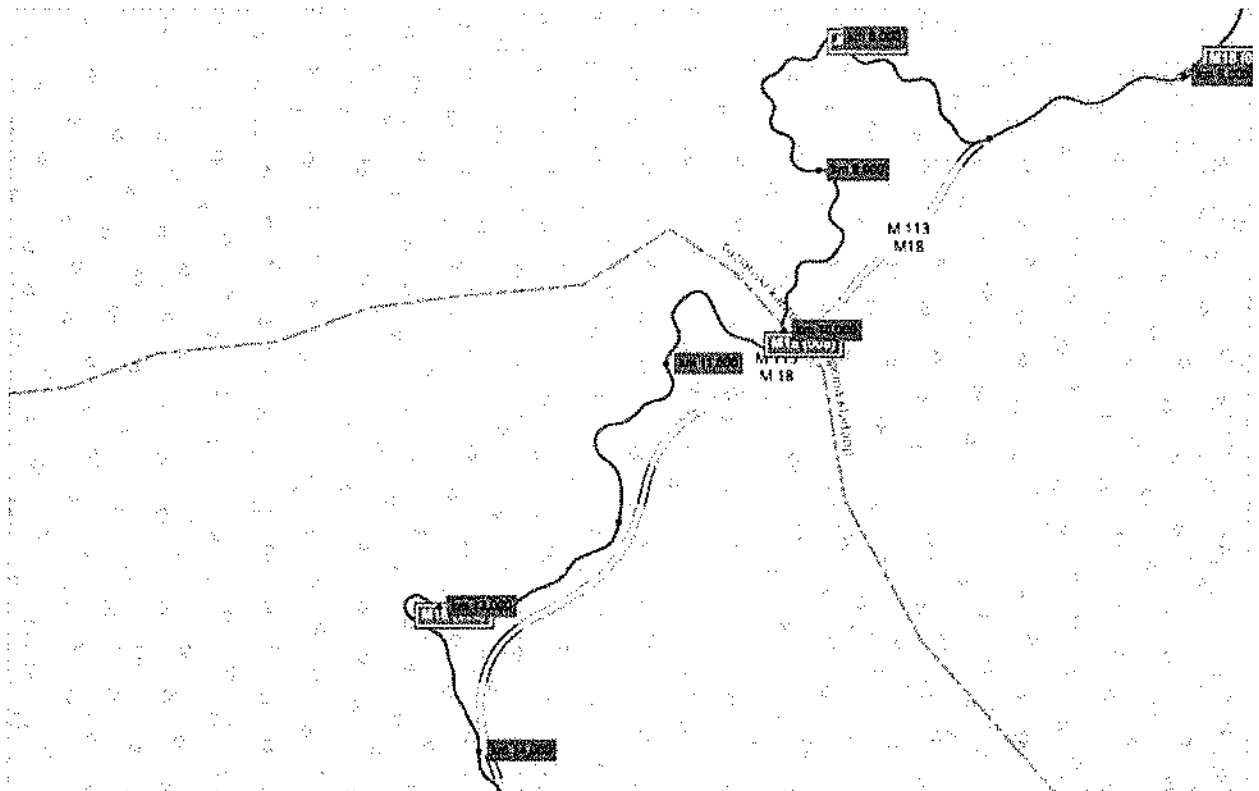
6. M17 008 početak dionice. Most preko rijeke Bosne je naš, rampa silaz sa autoceste je dio autoceste. M17 008 spojiti od kružnog toka preko mosta do kružnog toka



7. M17.1 Nova cesta (Žepče – Zavidovići – Ribnica – Banovići - spoj sa M18 (Živinice - čvor 102) i spoj sa M18 (Živinice – čvor 1298) – aerodrom Tuzla – spoj na M4 (Medaš – čvor 1188)
8. Svilaj – ispravka trase, spoj sa AC  
Dorip Svilaj



9. Karaula – nova trasa M18 008



10. M5 D16 Šeherehajin most – Korija – nedostaju objekti u BIP-u
11. Stupska petlja – nova trasa (4 trake) i krakovi petlje M17 008 i M5 krakovi
12. Prolaz kroz Mostar – izmjena po Odluci Vlade FBiH (M6.1 i M17.4 se koriguju)

Broj: 01-23-1510/21  
 Mostar, 25.8.2021. godine

Na temelju čl. 8. i 9. Zakona o cestama Federacije Bosne i Hercegovine („Službene novine Federacije BiH”, br. 12/10, 16/10-isp. i 66/13) i članka 11. Uredbe o mjerilima i kriterijumima za razvrstavanje javnih cesta, Federalno ministarstvo prometa i komunikacija donosi:

#### RJEŠENJE O PROLASKU MAGISTRALNIH CESTA M-6.1, M-17 I M-17.4 KROZ GRAD MOSTAR

##### I.

Gradske ulice:

1. Sjeverni prilaz: Od spoja s M-17 na sjevernom ulazu u grad- ul. Maršala Tita- novoizgrađeni kružni tok-plato Sjeverni log- most Sutina- ul. kraja Tomislava- ul. biskupa Čule do križanja s ul. kneza Branimira- do semafora na Balinovcu (spoj s M-6.1) razvrstavaju se u magistralnu cestu i čine prolaz magistralne ceste s oznakom M-17.4 kroz grad Mostar
2. Južni prilaz: kneza Branimira - Trg Hrvatskih velikana (Rondo) - ul. Kneza M.V.Humskog - ul. Hrvatskih branitelja (Bučvar) - most Hasana Bikića (spoj s M-17) razvrstavaju se u magistralnu cestu i čine prolaz magistralne ceste s oznakom M-6.1 kroz grad Mostar

##### II.

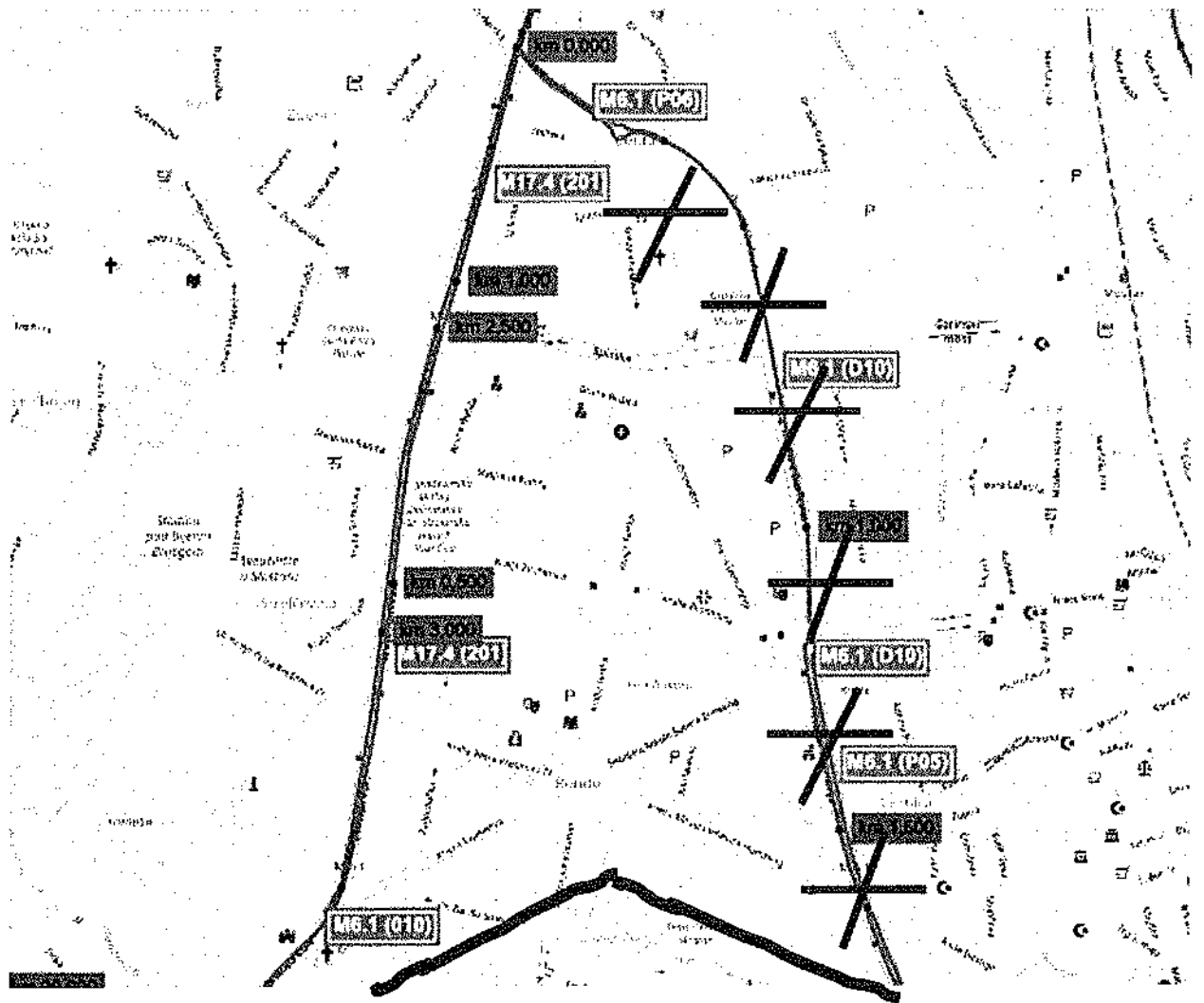
Za realizaciju ovog Rješenja zadužuju se JP Ceste Federacije BiH d.o.o. Sarajevo i Grad Mostar.

##### III.

Donošenjem ovog Rješenja stavlja se van snage Rješenje br. 08/1-27-1778-1/2018 od 3.1.2019. godine.

##### IV.

Ovo Rješenje stupa na snagu danom donošenja



13. Neum – nova trasa M17.3 i M17.5
14. M5 018 skratiti do kraja ceste (prohodnog dijela)
15. M4 P01 nedostaje u popisu dionica
16. M4.2 01B nedostaje u popisu dionica
17. M15 102, L13, L23 i L33 nedostaju u popisu dionica
18. M1.8 002 Lončari – Pelagićevo; dionica u RS
19. M17 003 Šešlije – Doboj; dionica u RS
20. M20 007 Brod na Drini I – Foča I; dionica u RS
21. M18 01J Dionica nije u popisu

Sastavio:

---

## Cijena ponude

*Naziv ugovora:* Usluge: III FAZA prikupljanja, obrade podataka i izrade georeferenciranog panoramskog video zapisa magistralnih cesta FBiH – ažuriranje referentnog sistema i baze podataka

*Broj nabavke:* JPCFBH43/02.3-7449-U/22-SS

*Naziv dobavljača:* \_\_\_\_\_

*Ponuda broj:* \_\_\_\_\_

*Datum:* \_\_\_\_\_

br.	Opis	Jedinica mjere	Količina [km]	Jedinična cijena [KM]	Ukupno [KM]
1.	<b>Snimanje magistralnih cesta</b>				
1.1.	Prikupljanje podataka i sređivanje referentnog sistema	km	775,0		
1.2.	Obrada i unos podataka u Bazu infrastrukturnih podataka	km	775,0		
1.3.	Izrada georeferenciranog panoramskog video zapisa	km	775,0		
				<b>UKUPNO:</b>	
				<b>PDV 17%:</b>	
				<b>SVEUKUPNO:</b>	

Ponuđena cijena obuhvata sve poreze, doprinose i druge troškove u svezi izvršenja ugovora iz predmeta.

*Ime, prezime i funkcija ovlaštene osobe dobavljača:* \_\_\_\_\_

(M.P.)

*Potpis:* .....

**Izjava o ispunjenosti uslova iz člana 45. stav (1) tačkaka od a) do d) Zakona o javnim nabavkama BiH („Službeni glasnik BiH“, broj: 39/14)**

Ja, niže potpisani \_\_\_\_\_ (Ime i prezime), sa ličnom kartom broj: \_\_\_\_\_ izdatom od \_\_\_\_\_, u svojstvu predstavnika privrednog društva ili obrta ili srodne djelatnosti \_\_\_\_\_ (Navedi položaj, naziv privrednog društva ili obrta ili srodne djelatnosti), ID broj: \_\_\_\_\_, čije sjedište se nalazi u \_\_\_\_\_ (Grad/općina), na adresi \_\_\_\_\_ (Ulica i broj), kao kandidat/ponuđač u pregovaračkom postupku javne nabavke usluga III FAZA prikupljanja, obrade podataka i izrade georeferenciranog panoramskog video zapisa magistralnih cesta FBiH – ažuriranje referentnog sistema i baze podataka, a kojeg provodi ugovorni organ JP Ceste FBiH d.o.o. Sarajevo), a u skladu sa članom 45. stavovima (1) i (4) **pod punom materijalnom i kaznenom odgovornošću**

**IZJAVLJUJEM**

- Kandidat/ponuđač \_\_\_\_\_ u navedenom postupku javne nabavke, kojeg predstavljam, nije:
- a) Pravosnažnom sudskom presudom u kaznenom postupku osuđen za kaznena djela organiziranog kriminala, korupcije, prevare ili pranja novca u skladu s važećim propisima u BiH ili zemlji u kojoj je registriran;
  - b) Pod stečajem ili je predmetom stečajnog postupka ili je pak predmetom postupka likvidacije;
  - c) Propustio ispuniti obaveze u vezi s plaćanjem penzionog i invalidskog osiguranja i zdravstvenog osiguranja u skladu s važećim propisima u BiH ili zemlji u kojoj je registriran;
  - d) Propustio ispuniti obaveze u vezi s plaćanjem direktnih i indirektnih poreza u skladu s važećim propisima u BiH ili zemlji u kojoj je registriran.

U navedenom smislu sam upoznat sa obavezom kandidata/ponuđača da u slučaju dodjele ugovora dostavi dokumente iz člana 45. stav (2) tačke od a) do d) na zahtjev ugovornog organa i u roku kojeg odredi ugovorni organ shodno članu 72. stav (3) tačka a).

Nadalje izjavljujem da sam svjestan da krivotvorenje službene isprave, odnosno upotreba neistinite službene ili poslovne isprave, knjige ili spisa u službi ili poslovanju kao da su istiniti predstavlja kazneno djelo predviđeno Kaznenim zakonima u BiH, te da davanje netačnih podataka u dokumentima kojima se dokazuje lična sposobnost iz člana 45. Zakona o javnim nabavkama predstavlja prekršaj za koji su predviđene novčane kazne od 1.000,00 KM do 10.000,00 KM za ponuđača (pravno lice) i od 200,00 KM do 2.000,00 KM za odgovorno lice ponuđača.

Također izjavljujem da sam svjestan da ugovorni organ koji provodi navedeni postupak javne nabavke shodno članu 45. stav (6) Zakona o javnim nabavkama BiH u slučaju sumnje u tačnost podataka datih putem ove izjave zadržava pravo provjere tačnosti iznesenih informacija kod nadležnih organa.

Izjavu dao:

\_\_\_\_\_  
Mjesto i datum davanja izjave:

\_\_\_\_\_  
Potpis i pečat nadležnog organa:

\_\_\_\_\_  
M.P.



**Izjava o ispunjenosti uslova iz člana 50. tačke:e) (Tehnička i profesionalna sposobnost u postupku nabavke usluga) Zakona o javnim nabavkama („Službeni glasnik BiH“ broj: 39/14)**

Ja, niže potpisani \_\_\_\_\_ (Ime i prezime), sa ličnom kartom broj: \_\_\_\_\_ izdatom od \_\_\_\_\_, u svojstvu predstavnika privrednog društva ili obrta ili srodne djelatnosti \_\_\_\_\_ (Navesti položaj, naziv privrednog društva ili obrta ili srodne djelatnosti), ID broj: \_\_\_\_\_, čije sjedište se nalazi u \_\_\_\_\_ (Grad/općina), na adresi \_\_\_\_\_ (Ulica i broj), kao kandidat/ponuđač u pregovaračkom postupku javne nabavke usluga prikupljanja, obrade podataka i izrade georeferenciranog panoramskog video zapisa magistralnih cesta FBiH – ažuriranje referentnog sistema i baze podataka, kojeg provodi ugovorni organ JP Ceste FBiH d.o.o.Sarajevo, a u skladu sa članom 50. tačke e) **pod punom materijalnom i kaznenom odgovornošću dajem sljedeću izjavu/e:**

a) da smo tehnički i profesionalno sposobni za izvršenje usluga iz ugovora i da garantujemo ispravno izvršenje ugovora

Nadalje izjavljujem da sam svjestan da krivotvorenje službene isprave, odnosno upotreba neistinite službene ili poslovne isprave, knjige ili spisa u službi ili poslovanju kao da su istiniti predstavlja kazneno djelo utvrđeno Kaznenim zakonima u BiH, te da davanje netačnih podataka u dokumentima kojima se dokazuje tehnička i profesionalna sposobnost iz članova od 48. do 51. Zakona o javnim nabavkama predstavlja prekršaj za koji su predviđene novčane kazne od 1.000,00 KM do 10.000,00 KM za ponuđača (pravno lice) i od 200,00 KM do 2.000,00 KM za odgovorno lice ponuđača.

Izjavu dao:

\_\_\_\_\_

Mjesto i datum davanja izjave:

\_\_\_\_\_

Potpis i pečat ponuđača:

\_\_\_\_\_

M.P.

# NACRT UGOVORA

## USLUGE

### III FAZA PRIKUPLJANJA, OBRADE PODATAKA I IZRADE GEOREFERENCIRANOG PANORAMSKOG VIDEO ZAPISA MAGISTRALNIH CESTA FBiH – AŽURIRANJE REFERENTNOG SISTEMA I BAZE PODATAKA

zaključen između

**JP CESTE FBiH d.o.o.**  
Terezija 54, 71000 Sarajevo  
ID: 4200339240004  
kojeg zastupa  
Direktor Ljubo Pravdić

s jedne strane

i

Zajednice ponuditelja

**TEB INFORMATIKA d.o.o.**  
10000 Zagreb, Ulica Pavla Štoosa 1A  
MB: 1686798, OIB: 21203480510  
kojeg zastupa  
Član uprave Zoran Knežević

**TEB INFORMATIKA SARAJEVO d.o.o.**  
Zmaja od Bosne 7-7A, 71000 Sarajevo  
ID: 3212670, PDV: 93572324237  
kojeg zastupa  
Direktor Nijaz Bezdrob

s druge strane

Septembar/Rujan 2022.

JP Ceste Federacije Bosne i Hercegovine d.o.o., ID broj: 4200339240004, Terezija 54, 71000 Sarajevo, Bosna i Hercegovina, (u daljem tekstu: Naručilac)

i

Grupa ponuđača:

1. TEB Informatika d.o.o., MB: 1686798, OIB: 21203480510, Ulica Pavla Štoosa 1A, 10000 Zagreb, Hrvatska
2. TEB Informatika d.o.o. Sarajevo, ID broj: 4201417430008, PDV broj: 201417430008, Zmaja od Bosne br. 7-7A, 71000 Sarajevo, Bosna i Hercegovina (u daljem tekstu: Izvršitelj)

sklapaju

## **UGOVOR**

### **III FAZA PRIKUPLJANJA, OBRADE PODATAKA I IZRADA GEOREFERENCIRANOG PANORAMSKOG VIDEO ZAPISA MAGISTRALNIH CESTA FBiH – AŽURIRANJE REFERENTNOG SISTEMA I BAZE PODATAKA**

#### **Članak 1.**

##### **PREDMET UGOVORA**

Ovim ugovorom Izvršitelji preuzimaju obvezu prikupljanja, obrade podataka, te izrade georeferenciranog panoramskog video zapisa magistralnih cesta FBiH – ažuriranje referentnog sistema i baze podataka, sve prema ovom ugovoru, projektnom zadatku i Troškovniku koji su u prilogu i sastavni su dijelovi ovog ugovora.

Sastavni dio ovog Ugovora je ponuda ponuđača br. \_\_\_\_\_.

#### **Članak 2.**

##### **OBUH VAT UGOVORNIH USLUGA**

Ovim ugovorom Izvršitelji se obvezuju izvršiti:

- Prikupljanje podataka
- Obradu i unos podataka u Bazu infrastrukturnih podataka
- Obradu i unos podataka u Bazu infrastrukturnih podataka na osnovu postojećih video zapisa
- Izradu georeferenciranog panoramskog video zapisa

prema Troškovniku u okviru, a sve prema zahtjevima Naručitelja.

Prikupljanje i obrada podataka mora obuhvatiti panoramsko snimanje magistralnih cesta na terenu, sređivanje referentnog sistema, obradu tako prikupljenih podataka i isporuku (unos) svih obrađenih podataka u Bazu infrastrukturnih podataka (BIP).

Prikupljanje je potrebno izvršiti specijaliziranom mjernom opremom kojom se osigurava submetarska točnost određivanja relativnih pozicija (stacionaža) objekata na cesti. Obrada podataka podrazumijeva unos georeferenciranih objekata i njihovih pripadnih atributa u bazu infrastrukturnih podataka.

Obrada i unos podataka u Bazu infrastrukturnih podataka završna je aktivnost procesa prikupljanja i obrade.

Izrada georeferenciranog panoramskog video zapisa uključuje isporuku video zapisa koji omogućava pregled u 360 stupnjeva. Video zapis mora biti georeferenciran svaka 2 (dva) metra relativne stacionaže na cesti na način da svaka sličica (*frame*) bude panoramski prikaz te stacionaže (0, 2, 4, ... m). Video zapis se mora moći prikazati u postojećoj aplikaciji za video prikaz tako da ga je potrebno prilagoditi za prikaz ili prilagoditi postojeću aplikaciju da podržava prikaz ovakvog video zapisa.

Za potrebe unosa podataka NARUČILAC je dužan IZVRŠIOCU omogućiti pristup računaloj opremi na kojom su instalirana programska rješenja putem komunikacijskih veza (modem, internet VPN ili slično).

### Članak 3.

#### OBAVEZE NARUČITELJA

Naručitelj sukladno svojim potrebama upućuje zahtjeve Izvršiteljima. Temeljem zahtjeva Izvršitelji rade Specifikaciju zahtjeva i dostavljaju je Naručitelju na odobrenje. Nakon što Naručitelj prihvati Specifikaciju, pristupa se izradi dorade Rješenja. U pravilu, Naručitelj prihvaća Specifikaciju pismeno, odnosno iznimno e-mailom.

Smatra se da se Naručitelj suglasio sa specifikacijom ukoliko nije izrazio svoje neslaganje u roku od 7 (sedam) radnih dana od elektroničkom poštom (e-mailom) upućene Specifikacije ili, u pravilu, Specifikacije predane u pisarnicu Naručitelja.

Naručitelj se obvezuje u najkraćem roku obaviti primopredajne radnje te potvrditi ispravnost isporučene izmjene ili nadogradnje rješenja. Ukoliko Naručitelj ne izrazi svoje neslaganje u roku od 7 (sedam) radnih dana, smatra se da je suglasan s izvršenom isporukom i da prihvaća dokument Isporuke rješenja.

### Članak 4.

#### CIJENA I NAČIN PLAĆANJA

Usluge III FAZA prikupljanja, obrade podataka, te izrade georeferenciranog panoramskog video zapisa magistralnih cesta FBiH – ažuriranje referentnog sistema i baze podataka iz članka 2., odnosno Troškovnika, obračunavaju se na mjesečnoj razini odnosno zaračunavaju se svaki mjesec do zadnjeg u mjesecu i dostavljaju Naručitelju do 5-og u mjesecu za protekli mjesec.

Mjesečni iznos za obavljene usluge izračunava se prema ugovorenoj cijeni i količinama iz Troškovnika. Uz situaciju se prilaže Zapisnik o isporuci kao i Popis aktivnosti za razdoblje. Ovaj popis nužno sadržava i opisuje raščlanjene i izvršene usluge iz članka 3. Ugovora, a prema Troškovniku iz privitka ovog ugovora.

Primljeni račun odgovorna osoba Naručitelja obvezna je ovjeriti u roku od 3 (tri) dana, a Naručitelj će isplatiti u roku od 15 (petnaest) dana od dana primitka računa od odgovorne osobe Naručitelja.

U slučaju da račun nije ispravan Naručitelj će Izvršitelju vratiti izvornik računa na ispravak, a Izvršitelj je obvezan ispravan račun ponovo dostaviti Naručitelju u roku od 3 (tri) dana.

Sva plaćanja će se obavljati preko lokalnog partnera (TEB Informatika d.o.o. Sarajevo) koji je zadužen za plaćanje PDV obveze u BiH.

Za usluge prikupljanja, obrade podataka, te izrade georeferenciranog panoramskog video zapisa magistralnih cesta FBiH – ažuriranje referentnog sistema i baze podataka po ovom ugovoru Naručitelj se obvezuje isplatiti Izvršiteljima iznos do:

<b>UKUPNO:</b>	_____	<b>KM</b>
<b>PDV 17%:</b>	_____	<b>KM</b>
<b>SVEUKUPNO:</b>	_____	<b>KM</b>

(Slovima: \_\_\_\_\_).

### Članak 5.

#### JAMSTVO I KAZNENE ODREDBE

Izvršitelj je obvezan prilikom sklapanja ugovora u roku od 15 dana dostaviti Naručitelju **jamstvo za uredno ispunjenje ugovora** u iznosu 10% (deset posto) od ugovorne cijene (bez PDV-a), a u obliku neopozive bankarske garancije, naplative od banke na prvi poziv, bez prava protesta, s rokom važenja 28 (dvadesetosam) dana dužim od roka valjanosti ugovora.

Jamstvo će pokrivati sve ugovorne obveze bilo kojeg od Izvršitelja.

Jamstvo za uredno ispunjenje ugovora Naručitelj će naplatiti kao naknadu za bilo koji gubitak koji bi proizašao iz propusta bilo kojeg od Izvršitelja za izvršenje svoje obveze iz Ugovora.

## OGRANIČENJE ODGOVORNOSTI I VIŠA SILA

Naručilatelj je dužan osigurati svoje podatke i rješenje na računalo (kopiranje), prije otpočinjanja davanja usluge održavanja ili instruktaže i treninga od strane bilo kojeg od Izvršitelja, čime Izvršitelji otklanjaju svaku moguću direktnu i/ili indirektnu posljedičnu odgovornost.

Ugovorne stranke nisu odgovorne, ako zbog djelovanja više sile ne mogu ispuniti obveze iz ovog ugovora.

### Članak 6.

## INTEGRITET, STANDARD I KVALITETA

Izvršitelj se obvezuje da će se tijekom izvršenja ugovornih obveza ponašati profesionalno, neovisno, etički i sa pažnjom dobrog stručnjaka. Izvršitelj jamči korektnost u postupku te izostanak bilo kakve zabranjene prakse, te izražava suglasnost s provedbom revizije cijelog predmeta od strane neovisnih stručnjaka, te prihvaća odgovornost i sankcije uključujući bezuvjetan otkaz ugovora ukoliko se krše pravila.

### Članak 7.

Ovaj ugovor stupa na snagu danom obostranog potpisa i dostavom jamstva za uredno ispunjenje ugovora. Rok za izvršenje pozicija po ugovoru je **60 dana** od dana stupanja na snagu.

Za koordinaciju radova i izvršenje ovog Ugovora stranke imenuju slijedeće osobe:

- Ispred Naručitelja – Senad Smajlović (JP Ceste FBiH d.o.o.)
- Ispred Izvršitelja – Zoran Knežević (TEB INFORMATIKA d.o.o.)

Otkazni rok ugovora je 30 dana, od trenutka uručenja pisanog otkazivanja drugoj ugovornoj strani. Sve eventualne sporove u vezi s ovim Ugovorom stranke će pokušati riješiti sporazumno. U slučaju nemogućnosti rješenja spora sporazumno, ugovorne strane prihvaćaju rješenje nadležnog suda u Sarajevu.

Ugovor je sastavljen i potpisan u 6 (šest) istovjetnih primjeraka, od kojih 4 (četiri) zadržava Naručitelj, a 2 (dva) Izvršitelji.

### ZA IZVRŠITELJA:

**TEB INFORMATIKA d.o.o. Zagreb**

Član uprave

\_\_\_\_\_  
Zoran Knežević

Broj Ugovora \_\_\_\_\_

Datum \_\_\_\_\_

### ZA NARUČITELJA:

**JP CESTE FEDERACIJE BIH d.o.o.**

Direktor

\_\_\_\_\_  
Ljubo Pravdić, dipl.ing.grad.

Broj Ugovora \_\_\_\_\_

Datum \_\_\_\_\_

**TEB INFORMATIKA d.o.o. Sarajevo**

Direktor

\_\_\_\_\_  
Nijaz Bezdob

Broj Ugovora \_\_\_\_\_

Datum \_\_\_\_\_

## TROŠKOVNIK

br.	Opis	Jedinica mjere	Količina [km]	Jedinična cijena [KM]	Ukupno [KM]
1.	<b>Snimanje magistralnih cesta</b>				
1.1.	Prikupljanje podataka i sređivanje referentnog sistema	km	775,0		
1.2.	Obrada i unos podataka u Bazu infrastrukturnih podataka	km	775,0		
1.3.	Izrada georeferenciranog panoramskog video zapisa	km	775,0		
				<b>UKUPNO:</b>	
				<b>PDV 17%:</b>	
				<b>SVEUKUPNO:</b>	

**PISMENA IZJAVA**  
**IZ ČLANA 52 ZAKONA O JAVNIM NABAVKAMA**

Ja, niže potpisani \_\_\_\_\_ (Ime i prezime), sa ličnom kartom broj: \_\_\_\_\_ izdatom od \_\_\_\_\_, u svojstvu predstavnika privrednog društva ili obrta ili srodne djelatnosti \_\_\_\_\_ (Navesti položaj, naziv privrednog društva ili obrta ili srodne djelatnosti), ID broj: \_\_\_\_\_, čije sjedište se nalazi u \_\_\_\_\_ (Grad/općina), na adresi \_\_\_\_\_ (Ulica i broj), kao kandidat/ponuđač u pregovaračkom postupku ( bez obavještenja) javne nabavke usluga III FAZA prikupljanja, obrade podataka, te izrade georeferenciranog panoramskog video zapisa magistralnih cesta FBiH – ažuriranje referentnog sistema i baze podataka, a kojeg provodi ugovorni organ JP Ceste FBiH d.o.o.Sarajevo, a u skladu sa članom 52. stav (2) Zakona o javnim nabavkama **pod punom materijalnom i kaznenom odgovornošću**

**IZJAVLJUJEM**

1. Nisam ponudio mito ni jednom licu uključenom u proces javne nabavke, u bilo kojoj fazi procesa javne nabavke.
2. Nisam dao, niti obećao dar, ili neku drugu povlasticu službenom ili odgovornom licu u ugovornom organu, uključujući i strano službeno lice ili međunarodnog službenika, u cilju obavljanja u okviru službene ovlasti, radnje koje ne bi trebalo da izvrši, ili se suzdržava od vršenja djela koje treba izvršiti on, ili neko ko posreduje pri takvom podmićivanju službenog ili odgovorna lica.
3. Nisam dao ili obećao dar ili neku drugu povlasticu službenom ili odgovornom licu u ugovornom organu uključujući i strano službeno lice ili međunarodnog službenika, u cilju da obavi u okviru svoje službene ovlasti, radnje koje bi trebalo da obavlja, ili se suzdržava od obavljanja radnji, koje ne treba izvršiti.
4. Nisam bio uključen u bilo kakve aktivnosti koje za cilj imaju korupciju u javnim nabavkama.
5. Nisam sudjelovao u bilo kakvoj radnji koja je za cilj imala korupciju u toku predmeta postupka javne nabavke.

Davanjem ovu izjave, svjestan sam kaznene odgovornosti predviđene za kaznena djela primanja i davanja mita i kaznena djela protiv službene i druge odgovornosti i dužnosti utvrđene u Kaznenim zakonima Bosne i Hercegovine.

Izjavu dao:

\_\_\_\_\_

Mjesto i datum davanja izjave:

\_\_\_\_\_

Potpis i pečat nadležnog organa:

\_\_\_\_\_

M.P.